

















































LEGENDA

STAV NÁVRH

-   HRANICA KATASTRÁLNEHO ÚZEMIA
-   HRANICA ZASTAVANÉHO ÚZEMIA K 01.01.1990
-   HRANICA ZASTAVANÉHO ÚZEMIA
-   OCHRANNÉ PÁSMA CINTORÍNA
-   CHRÁNENÉ VTÁČIE ÚZEMIE SKCHVÚ 036 VOLOVSKÉ VRCHY
-   OBYTNÉ ÚZEMIE, PLOCHY SO ZÁSTAVBOU BYTOVÝCH DOMOV
-   OBYTNÉ ÚZEMIE, PLOCHY SO ZÁSTAVBOU RODINNÝCH DOMOV
-   PLOCHY OBČIANSKEJ VYBAVENOSTI
-   REKREAČNÉ ÚZEMIE, PLOCHY REKREAČNÝCH ZARIADENÍ CR
-   REKREAČNÉ ÚZEMIE, PLOCHY PRE STAVBY INDIVIDUÁLNEJ REKREÁCIE
-   REKREAČNÉ ÚZEMIE, PLOCHY ŠPORTU
-   CESTA III. TRIEDY FUNKČNEJ TRIEDY B3, MIESTNA ZBERNÁ KOMUNIKÁCIA
-   MIESTNE PRÍSTUPOVÉ A OBSLUŽNÉ KOMUNIKÁCIE FUNKČNEJ TRIEDY C2 A C3
-   FUNKČNÁ TRIEDA A KATEGÓRIA KOMUNIKÁCIE
-   MAXIMÁLNA PODLAŽNOSŤ ZÁSTAVBY VČÍTANE PODKROVIA
-   ZRUŠENIE OCHRANNÉHO PÁSMA CINTORÍNA
-   NAVRHOVANÉ LOKALITY OBYTNÉHO A REKREAČNÉHO ÚZEMIA
-   PLOCHY ŠPORTU, LYŽIARSKÉ ZJAZDOVÉ TRATE (LT)
-   TRASA LANOVKY VČÍTANE OP
-   TRASA LYŽIARSKÉHO VLEKU
-   MIESTNE PRÍSTUPOVÉ A OBSLUŽNÉ KOMUNIKÁCIE FUNKČNEJ TRIEDY C2 A C3
-   VEREJNÉ ÚROVŇOVÉ A MIMOÚROVŇOVÉ PARKOVISKÁ (3PP - VEREJNÉ PODZEMNÉ PARKOVISKO) SEDAČKOVÁ LANOVÁ DRAHA
-   OCHRANNÉ PÁSMA LETISKA KOŠICE
-   LYŽIARSKY VLEK

LOKALITY REKREAČNÉHO ÚZEMIA

- ① ZLATÁ IDKA - VÝCHOD (NA DOLINU)
- ② ZLATÁ IDKA - NA ÚBOČÍ
- ③ ZLATÁ IDKA - ZÁPAD

LOKALITY OBYTNÉHO ÚZEMIA

- ① ZLATÁ IDKA - CENTRUM (RD)
- ② ZLATÁ IDKA - KONCOM VESKY (RD)
- ③ ZLATÁ IDKA - CENTRUM II (RD)
- ④ ZLATÁ IDKA - PRI CINTORÍNE (RD)
- ⑤ ZLATÁ IDKA - HUTNÁ (RD)

LOKALITY OBČIANSKEJ VYBAVENOSTI

- 1 SKIPARK KOJŠOVSKÁ HOĽA, NÁSTUPNÁ STANICA - ZLATÁ IDKA
- 2 SKIPARK KOJŠOVSKÁ HOĽA, MEDZISTANICA S REŠTAURÁCIOU, LYŽIARSKA ŠKOLA
- 3 SKIPARK KOJŠOVSKÁ HOĽA, BUFET

ZMENY A DOPLNKY č. 7 ÚPN-SÚ ZLATÁ IDKA

NÁVRH UPRAVENÝ
PO PREROKOVANÍ

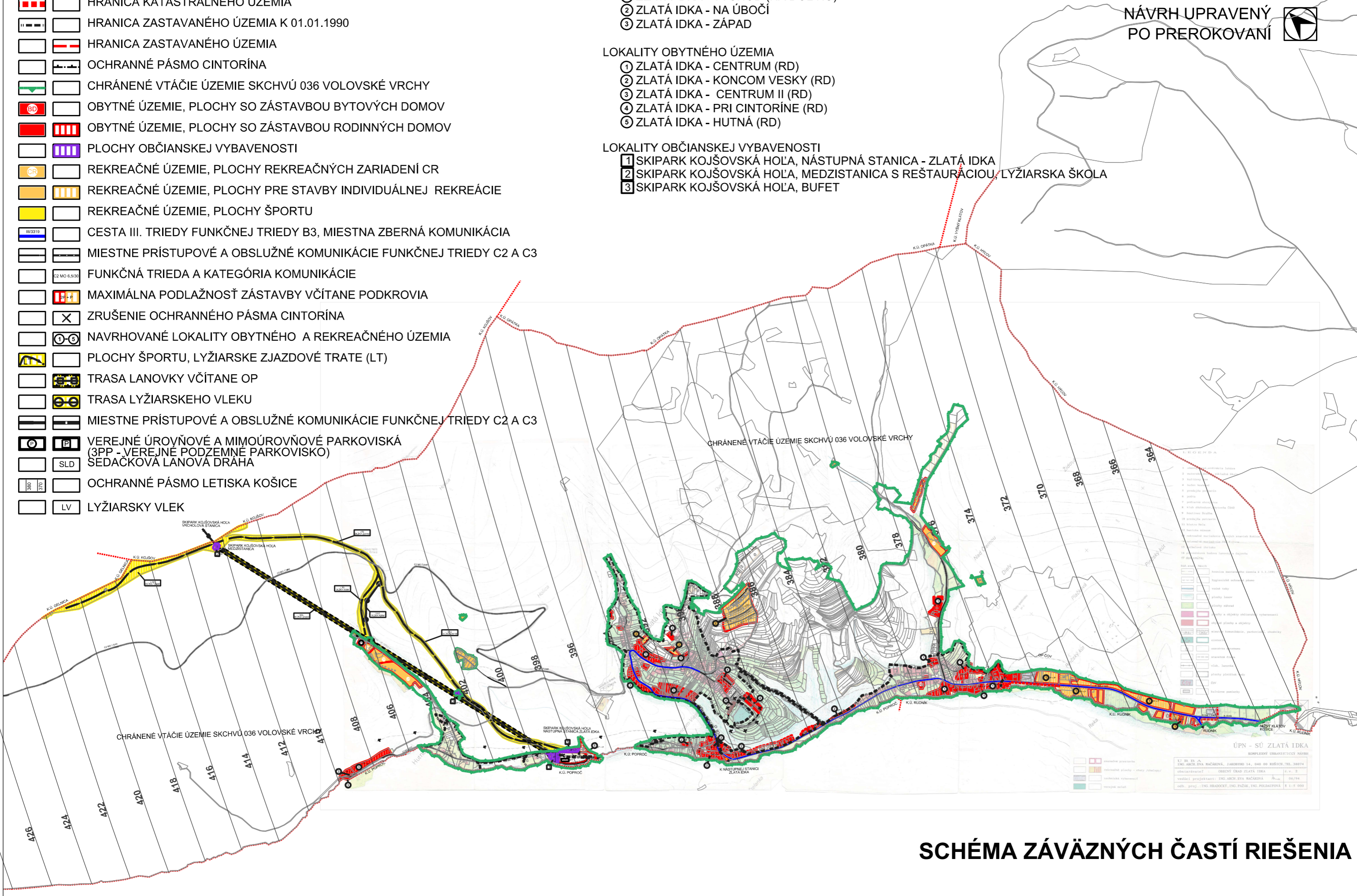


SCHÉMA ZÁVÄZNÝCH ČASŤÍ RIEŠENIA

LEGENDA	
	oblasť prístavby
	oblasť športu - ostatné zariadenia
	oblasť rekreácie
	oblasť komunikácie
	oblasť ochrany
	hranica katastrálneho územia
	hranica zastavaného územia k 01.01.1990
	hranica zastavaného územia
	ochranné pásma cintorína
	chránené vtáčie územie SKCHVÚ 036 VOLOVSKÉ VRCHY
	obytné územie, plochy so zástavbou bytových domov
	obytné územie, plochy so zástavbou rodinných domov
	plochy občianskej vybavenosti
	rekreačné územie, plochy rekreačných zariadení CR
	rekreačné územie, plochy pre stavby individuálnej rekreácie
	rekreačné územie, plochy športu
	cesta III. triedy funkčnej triedy B3, miestna zberná komunikácia
	miestne prístupové a obslužné komunikácie funkčnej triedy C2 a C3
	funkčná trieda a kategória komunikácie
	maximálna podlažnosť zástavby včítane podkrovia
	zrušenie ochranného pásma cintorína
	navrhované lokality obytneho a rekreačného územia
	plochy športu, lyžiarske zjazdové trate (LT)
	trasa lanovky včítane OP
	trasa lyžiarskeho vleku
	miestne prístupové a obslužné komunikácie funkčnej triedy C2 a C3
	verejné úrovňové a mimoúrovňové parkoviská (3PP - verejné podzemné parkovisko) sedačková lanová dráha
	ochranné pásma letiska Košice
	lyžiarsky vlek