









OBJEKTOVÁ ZOSTAVA

- SO 000 - PRÍPRAVA ÚZEMIA A STAVBY
 - SO 001 - PRELOŽKA VODY A KANALIZÁCIE
- SO 100 - VLASTNÁ STAVBA
 - SO 101 - CHATA
- SO 300 - PRÍPOJKY INŽINIERSKÝCH SIETÍ
 - SO 301 - VODOVODNÁ PRÍPOJKA
 - SO 302 - KANALIZAČNÁ PRÍPOJKA SPLAŠKOVÁ
 - SO 304 - ODBERNÉ ELEKTRICKÉ ZARIADENIE
- SO 400 - TERÉNNÉ ÚPRAVY A DROBNÁ ARCHITEKTÚRA
 - SO 401 - TERÉNNÉ ÚPRAVY A OPLOTENIE

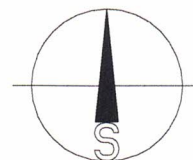
LEGENDA

-  HRANICA POZEMKU
-  STAV PODĽA KN
-  JESTVUJÚCE OBJEKTY
-  NAVRHOVANÁ VLASTNÁ STAVBA SO 100
-  CHATA SO 101
-  TERÉNNÉ ÚPRAVY
-  TERÉNNÉ ÚPRAVY A OPLOTENIE SO 401
-  NÍZKA ZELEŇ



LEGENDA INŽINIERSKÝCH SIETÍ

-  SO 001 - PRELOŽKA VEREJNÉHO VODOVODU
-  SO 001 - PRELOŽKA VEREJNEJ SPLAŠKOVEJ KANALIZÁCIE
-  SO 301 - VODOVODNÁ PRÍPOJKA
-  SO 302 - KANALIZAČNÁ PRÍPOJKA SPLAŠKOVÁ
-  SO 304 - ODBERNÉ ELEKTRICKÉ ZARIADENIE

±0,000 = 554,770 m n.m.



CHATA ZLATÁ IDKA

INVESTOR / OBJEDNÁVATEL: ING. HREHA STANISLAV, SLOBODY 13, 044 42, ROZHANOVCE		
MIESTO STAVBY: ZLATÁ IDKA	STAVEBNÝ OBJEKT: SO 101	
KRAJ: KOŠICKÝ OKRES: KOŠICE- OKOLIE	ČASŤ / PROFESIA: ...	
KAT. ÚZEMIE: ZLATÁ IDKA	ZODPOVEDNÝ PROJEKTANT PROFESIE: doc. Ing. Martin LOPUŠNIAK, PhD.	
STUPEŇ PD: DSP	VYPRACOVAL: Ing. KONDÁŠ, PhD., Ing. NEUPAUER Ing. KAMENSKÝ, PhD., Ing. SOVA	DÁTUM: 12/2021
 HLAVNÝ INŽINIER PROJEKTU: Ing. Kristián KONDÁŠ, PhD. Tel: +421 948 476 467 e-mail: kondas@aipweb.sk www.aipweb.sk		FORMÁT: 420x297mm
OBSAH VÝKRESU: SITUÁCIA NA PODKLADE KATASTRÁLNEJ MAPY		ČÍSLO VÝKRESU: C2